



*Ministero delle Infrastrutture e dei Trasporti*  
CAPITANERIA DI PORTO - GUARDIA COSTIERA BRINDISI  
Viale Regina Margherita n. 1 – 72100 Brindisi (BR) – tel. 0831

**e mail: [cpbrindisi@mit.gov.it](mailto:cpbrindisi@mit.gov.it) – pec: [cp-brindisi@pec.mit.gov.it](mailto:cp-brindisi@pec.mit.gov.it)**

### **ORDINANZA N.<sup>vds protocollo</sup>/2026**

#### **INTERDIZIONE SPECCHIO ACQUEO LUNGO IL LITORALE DEL COMUNE DI SAN PIETRO VERNOTICO**

Il Capitano di Vascello (CP) Capo del Circondario Marittimo e Comandante del Porto di Brindisi:

**VISTO:** Il decreto legislativo 229/2017 di modifica del D.Lgs 171 del 18 luglio 2005 “Codice della nautica da diporto” ed il Decreto del Ministero delle Infrastrutture e dei Trasporti n. 133 del 17 settembre 2024 intitolato “Regolamento di attuazione del Codice della Nautica da diporto”;

**VISTA:** la propria Ordinanza 36/2026 del 7 maggio 2026 contenente il “Regolamento sulla Disciplina del Diporto Nautico nell’ambito del Circondario Marittimo di Brindisi”;

**VISTA:** la legge Regionale n. 17 del 10 aprile 2015;

**VISTO:** il “Piano Stralcio D’Assetto Idrogeologico – PAI” dell’Autorità di Bacino della Puglia;

**VISTO:** il verbale di sopralluogo del 04 Settembre 2025, effettuato congiuntamente da personale della Capitaneria di porto di Brindisi con il Comandante della Polizia Locale del Comune di S.P.V., lungo il litorale di giurisdizione del Comune di San Pietro Vernotico;

**VISTA:** l’ordinanza di sicurezza Balneare n.37/2026 emessa da questa Capitaneria di Porto in data 07.05.2026 e ss.mm.ii.;

**VISTA:** l’ordinanza Balneare emessa dalla Regione Puglia emanata con atto dirigenziale n. 00215 in data 15.04.2026,



**VISTA:** le ordinanze del Comune di San Pietro Vernotico: Ordinanza n. 50 del 21/07/2015; Ordinanza n. 76 del 04.07.2016 ed Ordinanza n. 19 del 27/11/2003;

**RITENUTO** comunque necessario dover garantire la pubblica incolumità e i prioritari interessi correlati alla sicurezza della navigazione ed alla salvaguardia della vita umana in mare, con riferimento alle situazioni di possibile distacco di porzioni di roccia – falesia, già verificatosi anche potenzialmente, i prospicienti specchi acquei;

**VISTI** gli articoli 104 e 105 del Decreto Legislativo n.112 del 31 marzo1998, nonché gli articoli 40,41 e 42 del Decreto Legislativo n. 96 del 30 marzo 1999;

**VISTI** gli articoli 17, 30 e 81 del Codice della Navigazione e l'art. 59 del relativo Regolamento di esecuzione.



**VISTI** gli atti di ufficio.

## RENDE NOTO



che lungo il Litorale del Comune di San Pietro Vernotico i seguenti tratti di costa, classificati nel Piano Stralcio d'Assetto Idrogeologico – PAI come PG3 – “pericolosità geomorfologica molto elevata” ed PG” – “elevata” sono interessati da fenomeni di erosione costiera con smottamento dovuto agli agenti atmosferici del materiale di riporto con conseguente probabile movimentazione franosa, precisamente **negli specchi acquei** di seguito indicati:

- Località Campo di Mare del Comune di an Pietro Vernotico a circa 30 mt dal lido Calidoski per una distanza di circa **10 (dieci) metri** dalla costa, nelle acque antistanti al punto con coordinate geografiche Lat. 40° 32' 33" N, Long. 018°04'53" E, evidenziato nella planimetria;



COORD.GEOGRAFICHE (DATUM WGS 84)	LAT. 40° 32' 33.34" N - LONG. 018° 04' 53." E
	

- Località Campo di Mare del Comune di S.P.V per una distanza di circa **10 (dieci) metri** dalla costa, nelle acque antistanti al punto con coordinate geografiche Lat. 40° 32' 33 N, Long. 018°04'53 E, evidenziato nella planimetria;



DENOMINAZIONE LOCALITA' (DATUM WGS 84)	San Pietro Vernotico – Campo di mare LAT. 40° 32' 33" N - LONG. 018° 04' 53." E
	



- Località San Pietro Vernotico, per una distanza di circa **10 (dieci) metri** dalla costa, in particolare nelle acque antistanti al punto con coordinate geografiche Lat. 40° 15' 08" N Long. 018°04'56" E, evidenziato nella planimetria;

DENOMINAZIONE LOCALITA'	San Pietro Vernotico – Campo di mare
COORD.GEOGRAFICHE (DATUM WGS 84)	LAT. 40° 15' 08" N - LONG. 018°04'56" E
	

- Località San Pietro Vernotico, per una distanza di circa **05 (cinque) metri** dalla costa, in particolare nelle acque antistanti al punto con coordinate geografiche Lat. 40° 33' 26" N Long. 018°03'38" E, evidenziato nella planimetria;

DENOMINAZIONE LOCALITA'	San Pietro Vernotico – Campo di mare
COORD.GEOGRAFICHE (DATUM WGS 84)	LAT. 40° 33' 26" N LONG. 018°03'38" E
	



## ORDINA

### **Articolo 1 - Interdizione dello specchio acqueo**

Con decorrenza immediata, fermi restando i divieti e gli obblighi scaturenti dalle disposizioni di cui alla Ordinanza balneare emessa dalla Regione Puglia ed alla Ordinanza di Sicurezza Balneare del Circondario Marittimo di Brindisi, nonché gli ulteriori obblighi e divieti derivanti dalle vigenti disposizioni in materia, nello specchio individuato dalle coordinate geografiche e fino alla distanza indicata nel “**RENDE NOTO**” sono vietate la balneazione, la navigazione, la sosta e l’ancoraggio di tutte le unità navali in genere, la pesca professionale e/o sportiva con qualunque tecnica nonché l’espletamento di qualsivoglia attività subacquea e di superficie professionale e/o ludico sportiva connessa agli usi del mare, nonché ogni altra attività direttamente e/o di riflesso connessa agli usi del mare.

### **Articolo 2 – Disposizioni per punti a terra**

Il Comune di San Pietro Vernotico, nel cui territorio ricade la zona di mare di cui al “**RENDE NOTO**”, oltre ad adottare i necessari provvedimenti amministrativi restrittivi per l’accesso al tratto di costa interessato, provveda ad installare e mantenere idonea cartellonistica monitoria, redatta anche in più lingue, riportante i divieti di cui all’articolo 1 e l’esatta indicazione del pericolo esistente.

### **Articolo 3 – Disposizioni finali e sanzioni**

1. I contravventori alla presente Ordinanza:
  - a) se alla condotta di un’unità da diporto, incorreranno nell’illecito amministrativo di cui all’articolo 53 del D.Lgs. 171/2005 (Codice della nautica da diporto);
  - b) negli altri casi, si applicheranno, autonomamente o in eventuale concorso con altre fattispecie, gli articoli 1164, 1174 e 1231 del Codice della Navigazione, salvo che il fatto non integri gli estremi di un più grave reato.
2. È fatto obbligo a chiunque spetti, di osservare e far osservare la presente Ordinanza, la cui pubblicità sarà assicurata mediante affissione all’albo dell’ufficio e mediante l’inclusione alla sezione “ordinanze” del sito istituzionale di questa Capitaneria di Porto all’indirizzo <http://www.guardiacostiera.gov.it/brindisi> e, della cui esecuzione sono incaricati tutti gli agenti ed ufficiali di Polizia Giudiziaria.



3. La presente ordinanza abroga e sostituisce l'ordinanza della Capitaneria di Porto di Brindisi n. 31/2008 del 26.05.2008 ed ogni altra precedente disposizione in contrasto o, comunque, incompatibile con la presente Ordinanza.

Brindisi, \_\_\_\_\_

IL COMANDANTE  
C.V. (CP) tc/Eli Luigi AMITRANO

Documento firmato digitalmente ai sensi del  
D.lgs. 07/03/2005 n.°82

Firmato Digitalmente da/Signed by:

**LUIGI AMITRANO**

In Data/On Date:

**venerdì 29 maggio 2026 13:15:40**